

**ЗАДАНИЕ**  
**ЗА ИЗРАБОТКА НА ПУП-ПП**  
**(Парцеларен план) за ПИ**  
69.12, 69.35, 71.24 и ПИ 0.541 с.Буново, ЕКАТТЕ 07051, община Мирково  
по чл.125 на основание чл.124а, ал.5 от ЗУТ

**1. ЦЕЛ И ЗАДАЧИ НА ПРОЕКТА**

Необходимо е с проекта за ПУП - Парцеларен план (план за елементите на техническата инфраструктура извън границите на урбанизираните територии) да се предвиди трасе за кабел 20 kV с цел присъединяване на потребители на електрическа енергия към преносната и разпределителните електрически мрежи.

**2. ИЗХОДНИ ДАННИ**

При проектиране на ПУП-ПП да се ползват следните изходни данни, предоставени от Агенцията по кадастъра, общината (района) или от възложителя:

- копия от кадастралната и специализираните карти в мащаб М 1:1000 на прозрачна, недеформируема основа и/или копия върху непрозрачна основа, като се ползват и цифрови модели на плановете и картите;
- копия от специализираната карта на подземните мрежи и съоръжения на техническата инфраструктура;
- действащ ПУП.

**3. СРОКОВЕ И ЕТАПИ**

**3.1 Срок**

Срокът за изработването на проекта е 1 месец от датата на възлагането и получаване на изходните данни.

**3.2. Етапи**

ПУП-ПП да се разработи във фаза окончателен проект

**4. ОБЕМ И СЪДЪРЖАНИЕ**

Проектът съдържа:

4.1.Текстови материали – обяснителна записка,

4.2. Графичните материали да съдържат:

- проект за ПУП-ПП, изработен върху кадастрална карта в М 1:1000

В проекта се отразяват:

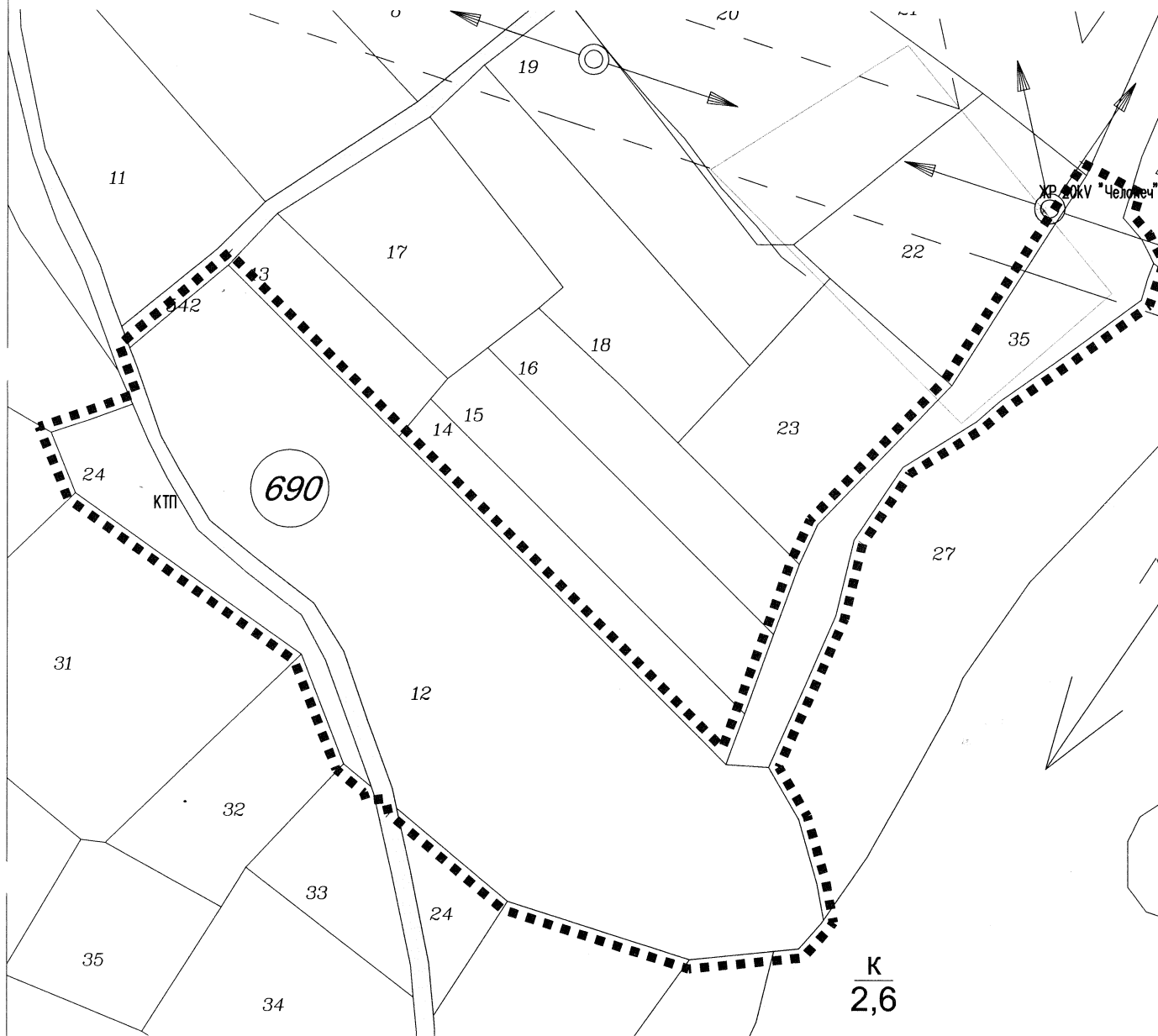
- а) границите и номерата на поземлените имоти;
- б) трасето на техническата инфраструктура;
- в) линиите, по които се извършва промяна на предназначението за линейни обекти, в т.ч. отчуждаване на имотите;
- г) линиите, ограничаващи границите на площадковите обекти на техническата инфраструктура
- д) сервитутните линии, с които се въвеждат сервитути и ограничения в ползването на имотите, като се означава разстоянието им до осовата линия на трасето или до крайните линии на съоръжението или площадковия обект;

Съставил:  
/Владимир Стоянов/






# ОПОРЕН ПЛАН

КЪМ ЗАДАНИЕ ЗА ИЗРАБОТВАНЕ НА ПУП - ПП ЗА  
ПИ 69.12, 69.35, 71.24 и ПИ 0.541 ЗЕМЛИЩЕ С.БУНОВО, С.МИРКОВО

М 1:1000



## ЛЕГЕНДА

-  ЛЕКА ПРОМИШЛЕНОСТ
-  ЛИВАДИ, ПАСИЩА И МЕРИ
-  ГОРИ И ЗЕМИ С ДЪРВОПРОИЗВ. И  
СРЕДООБР. ФУНКЦИИ
-  ОБЩИНСКИ ПЪТ
-  ОБХВАТ НА РАЗРАБОТКАТА

Изработил: арх. Сотир Сотиров